

Smartphone gebruik In het veld

Deel 2

Carlo Spee 2026



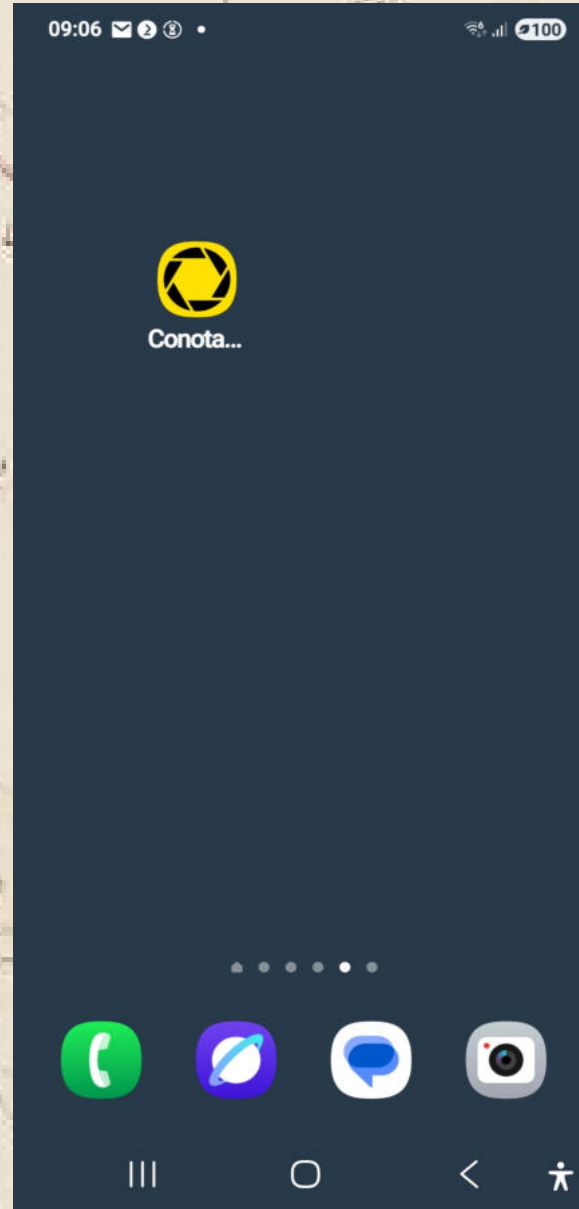



**“Foto’s maken, met daarbij de coördinaten,
locatie of project erop?”**

**Dat kan!
Dan weet je later nog waar het was**

**Download de
app**

**Zet je locatie
aan!**



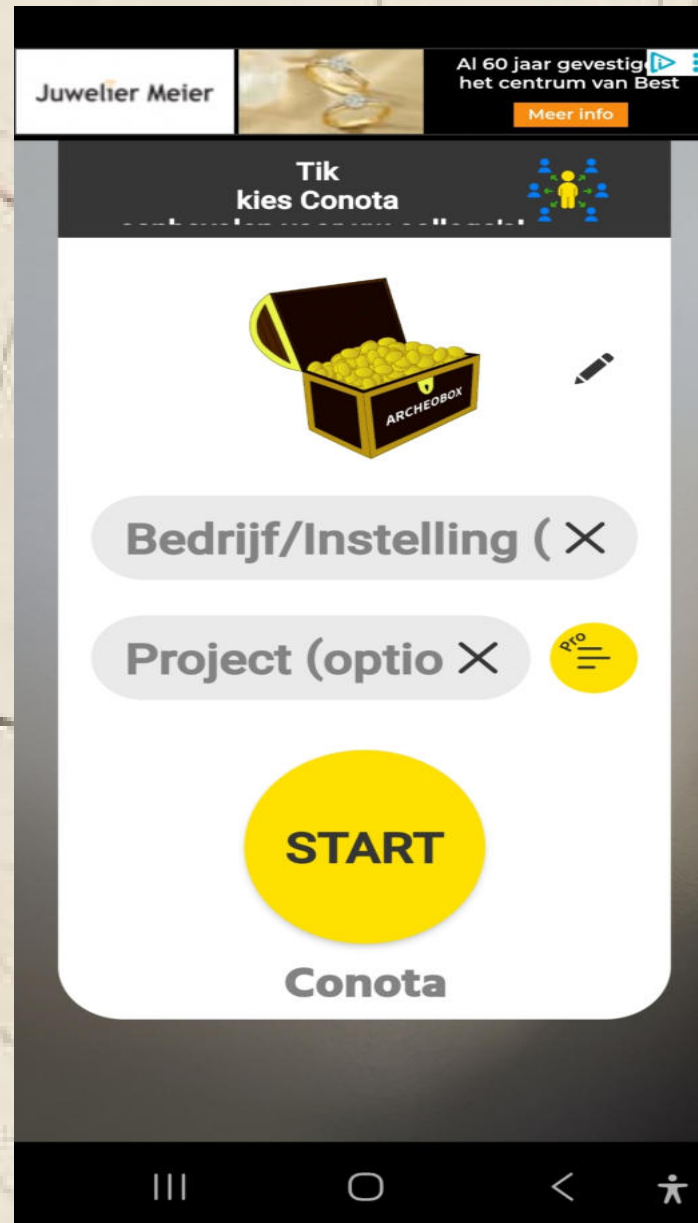
**Conota
GPS**



**Je kunt de
gegevens
beheren en
een keuze
maken**

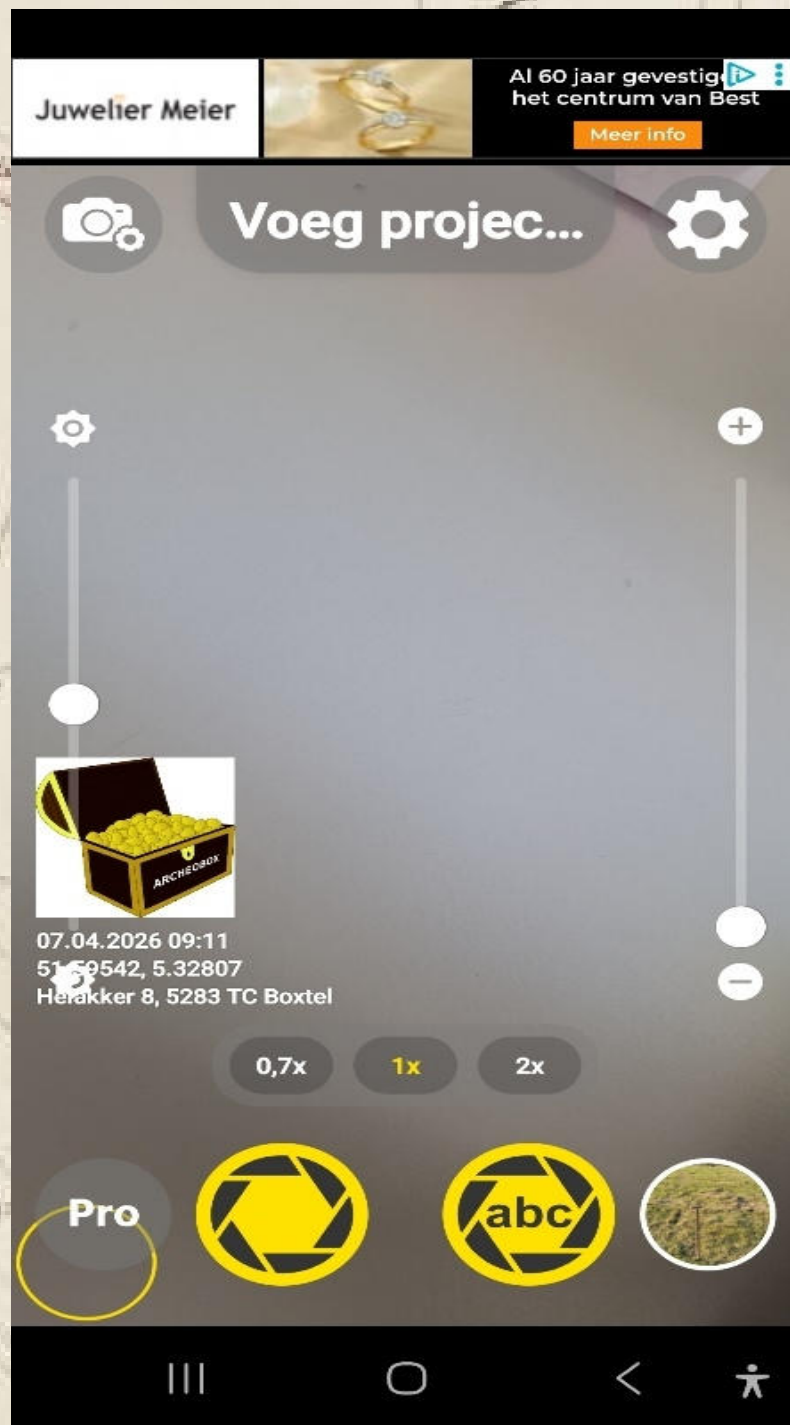


**Je kunt een
logo,
vereniging,
en project
invullen**



**Druk daarna
op de START
knop**

**Je ziet de links
boven een
foto camera,
voor b.v. flits
etc**



**Je ziet rechts
boven het
wielletje van
“instellingen”
Kies
coördinaten
systeem
WGS84**

Resultaat



Wat staat er nu bij



Archeobox
Steenweg
12.01.2024 13:33
E: 150464 N: 401559
Bosscheweg 117, 5282 WV Boxtel

Samenvatting is te vinden op: www.archeobox.nl
bij Publicaties



Aanmelden voor de nieuwsbrief kan op info@archeobox.nl