

Smartphone gebruik In het veld

Deel 1

Carlo Spee 2026






“Wil je op je smartphone kijken wat er vroeger stond op de plek waar je op dat moment bent? Of wil je dan ook nog van deze plek de AHW (Actuele Hoogtekaart Nederland) bekijken?”

Dat kan!

**Download de
app**

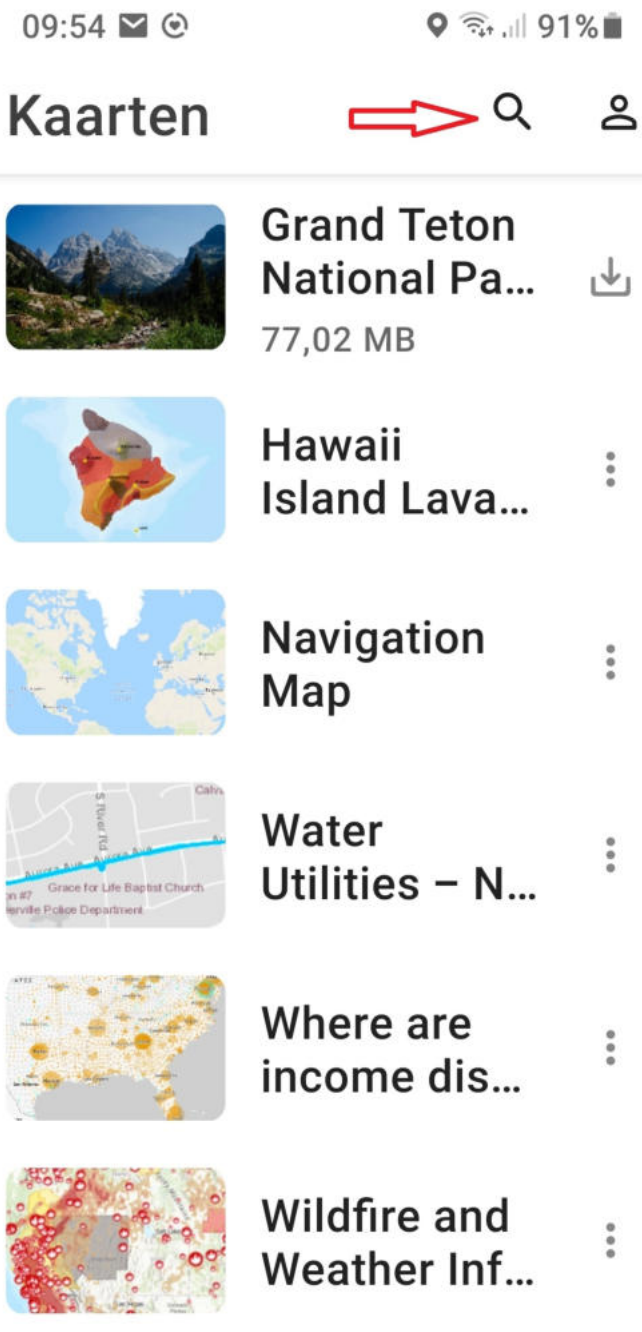
**Zet je locatie
aan!**



**Argis field
maps**



**Open de app
en tik op het
vergrootglas**



**Zie
rode
pijl**



**Tik in de
zoekbalk
RCE**

10:15 83%

Zoeken naar kaar...

Alleen-lezen Bewerken

Voorbeeldkaarten

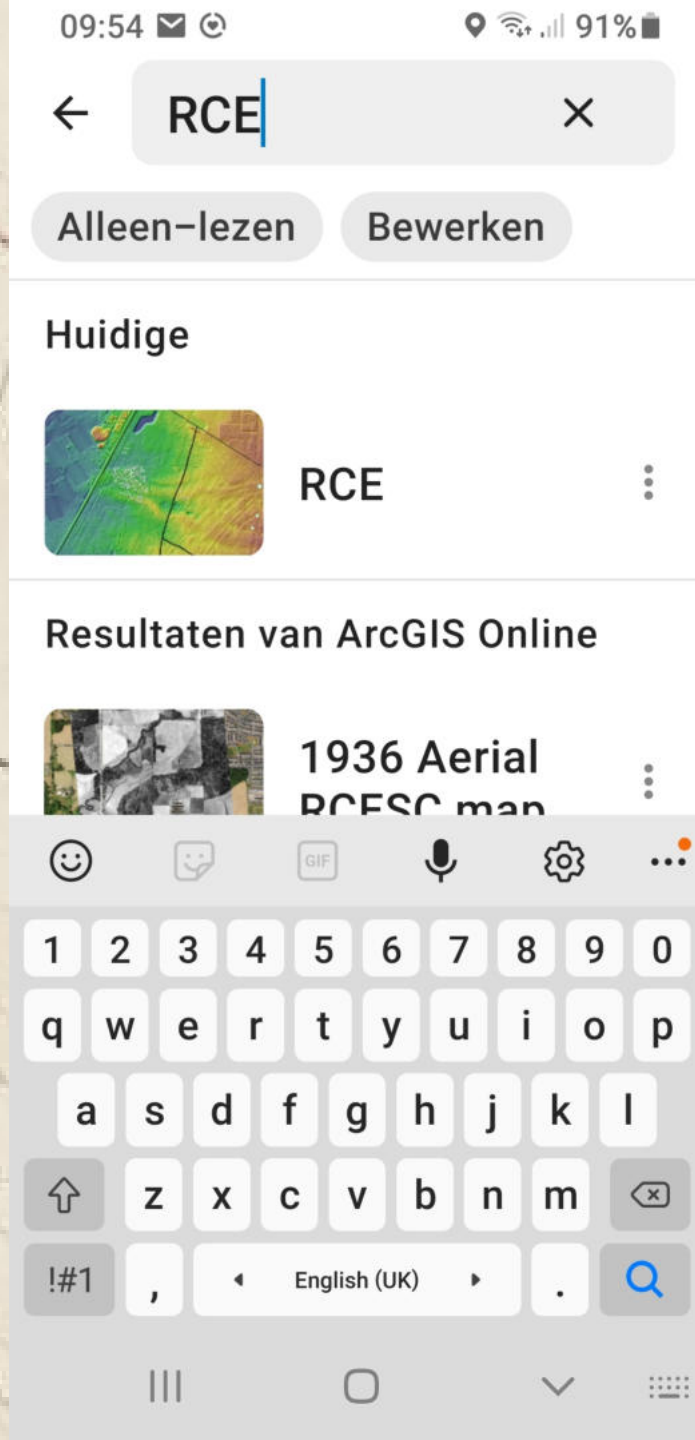
Grand Teton National Pa...
77,02 MB

Hawaii Island Lava...

Navigation

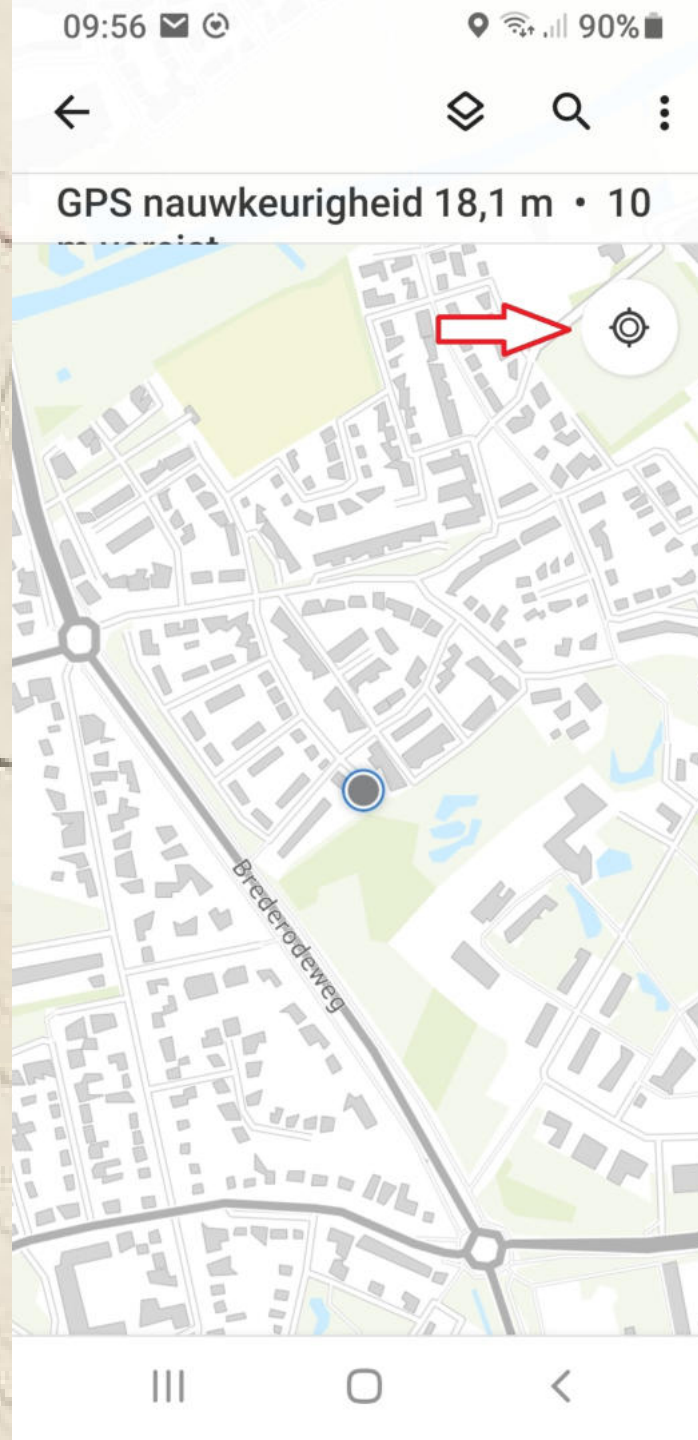
1 2 3 4 5 6 7 8 9 0
Q W E R T Y U I O P
A S D F G H J K L
 Z X C V B N M
!#1 , < English (UK) > .

**Je ziet de
eerste keer
veel kaarten
met daarnaast
een naam**



**Schuif naar
beneden totdat
je dit gekleurde
kaartje ziet met
RCE, en open dit**

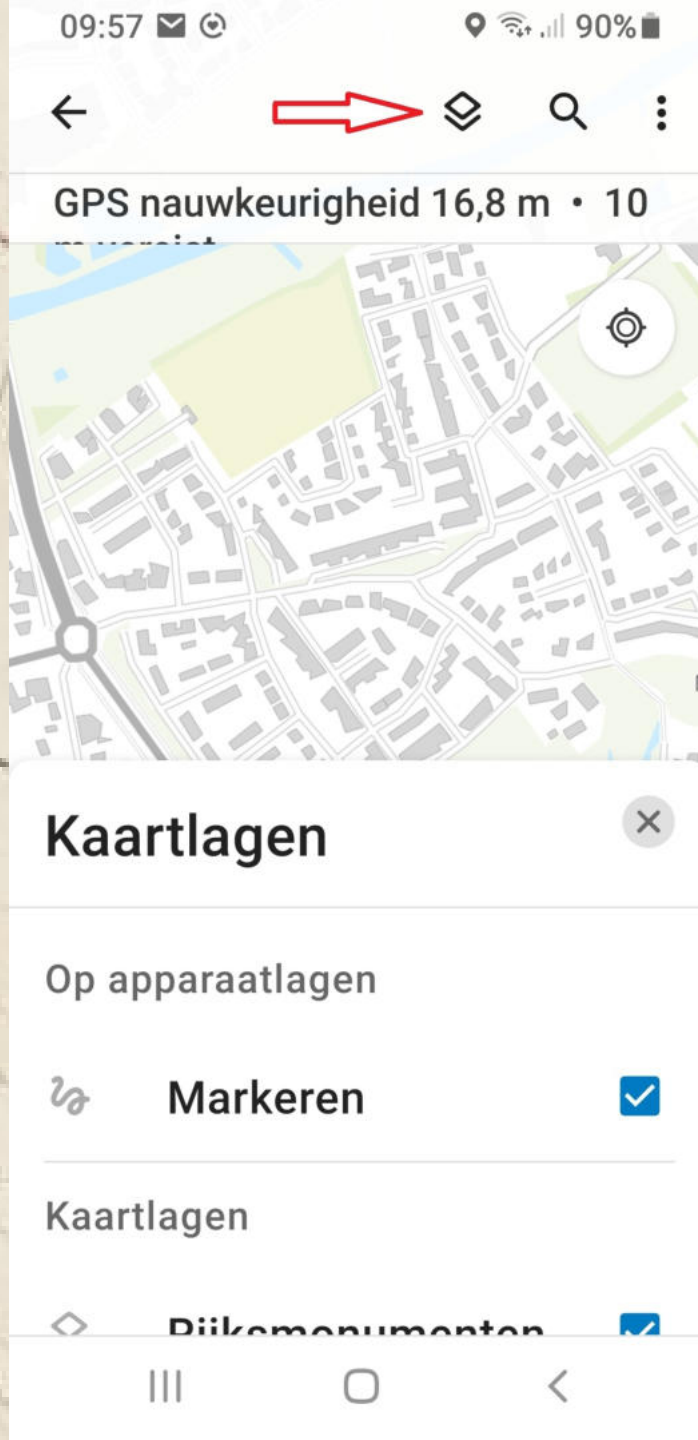
**Tik op het
locatie teken,
dan heb je de
huidige locatie**



**Zie
rode
pijl**

Tik op het
menu teken

onder
verschijnen
de kaartlagen



Zie **rode**
pijl

**Schuif naar
beneden en
je ziet alle
verschillende
kaartlagen**

09:57 90%

Kaartlagen

Op apparaatlagen

Markeren

Kaartlagen

- Rijksmonumenten**
- RM_Archeologie**
- AMR4**
- Complexen_v8**
- DKKv4**
- Historische topografische data 2020**

**Dit zijn
allemaal
verschillende
kaartlagen die
je kunt kiezen**

09:57      90%

Kaartlagen

-  Historische topografische data 2020
-  AHN4 DTM 50cm
-  AHN4 DTM 50cm - Hillshade
-  Luchtfoto 2021 Hoge Resolutie - 8 cm
-  AHN3 50cm maaiveld
-  AHN3 50cm maaiveld -

III  



**Dit zijn
allemaal
verschillende
kaartlagen die
je kunt kiezen**

Kaartlagen ×

- AHN2 50cm
maaiveld –
Hillshade
- Historische
topografische data
1815
- TMK 1850
Nettekeningen
(kleur)
- Historische
topografische data
1909
- Historische
topografische data
1930




Kaartlagen


- AHN3 50cm maaiveld – Hillshade
- AHN2 50cm maaiveld
- AHN2 50cm maaiveld – Hillshade
- Historische topografische data 1815
- TMK 1850 Nettekeningen (kleur)



**Je ziet nu
schaduw van
kleine
hoogteverschillen
op maaiveld
niveau**



**Wil je een
andere
kaartlaag, tik
dan weer op
het menu
teken**



**Zie
rode
pijl**



Kaartlagen

- AHN3 50cm
maaiveld –
Hillshade
- AHN2 50cm
maaiveld
- AHN2 50cm
maaiveld – Hillshade
- Historische
topografische data
1815
- TMK 1850
Nettekeningen
(kleur)

Zet eerst je
vorige
kaartlaag uit


Zie
rode
pijl

Kaartlagen


- AHN3 50cm
maaiveld
- AHN3 50cm
maaiveld –
Hillshade
- AHN2 50cm
maaiveld
- AHN2 50cm
maaiveld –
Hillshade
- Historische
topografische data
1815

**Kies nu b.v.
AHN2 50cm
maaiveld**

**Nu zie je
hoogteverschillen
op maaiveld
niveau in kleur:
blauw laag ->
Bruin hoog**



**Wil je een
andere
kaartlaag, tik
dan weer op
het menu teken**



**Zie
rode
pijl**

**Zet eerst je
vorige
kaartlaag uit**

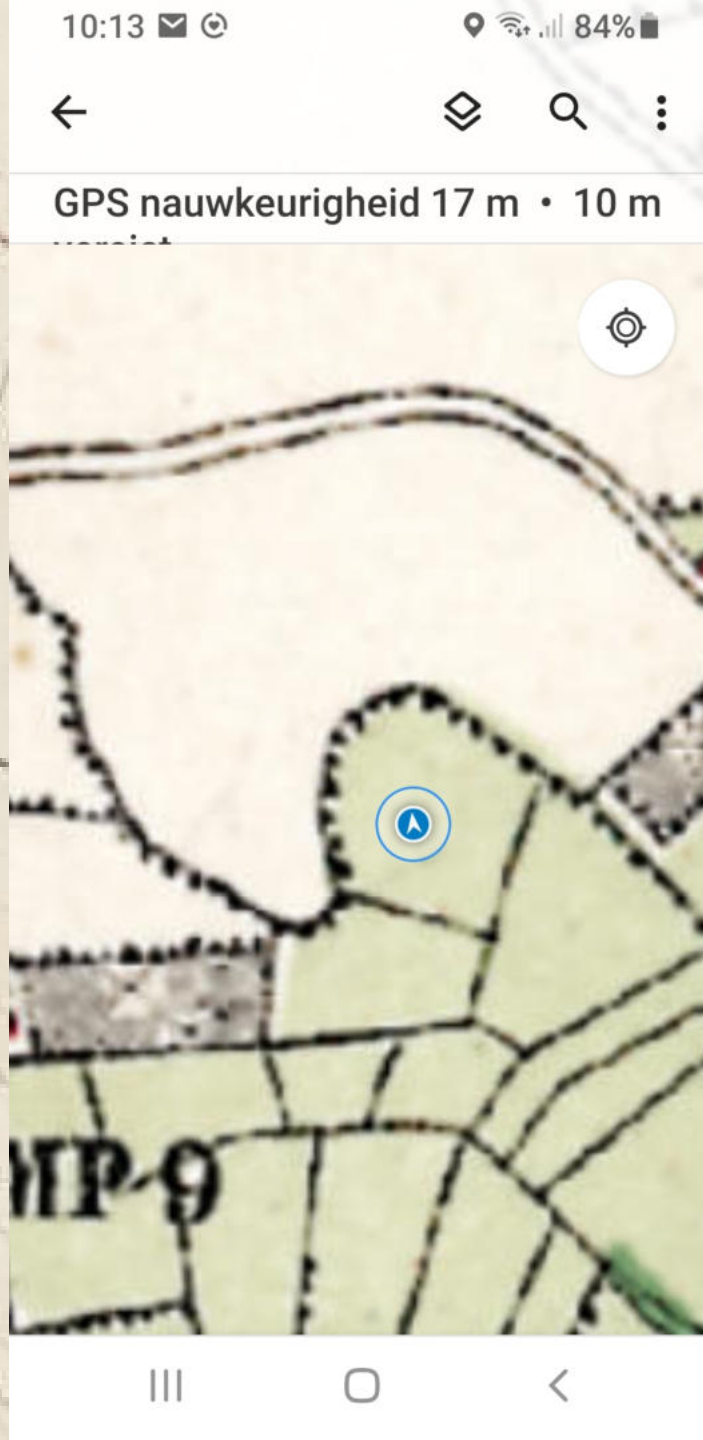
**kies daarna
b.v. voor de
Historische
data 1909**

10:13 84%

Kaartlagen

- ANIZ 3000
maaiveld –
Hillshade
- Historische
topografische data
1815
- TMK 1850
Nettekeningen
(kleur)
- Historische
topografische data
1909
- 1:12.288.000
- Gemeenteka
art 1900

**Je ziet nu je
huidige
locatie op
de kaart van
1909**



Succes !

Samenvatting is te vinden op: www.archeobox.nl
bij Publicaties



Aanmelden voor de nieuwsbrief kan op info@archeobox.nl